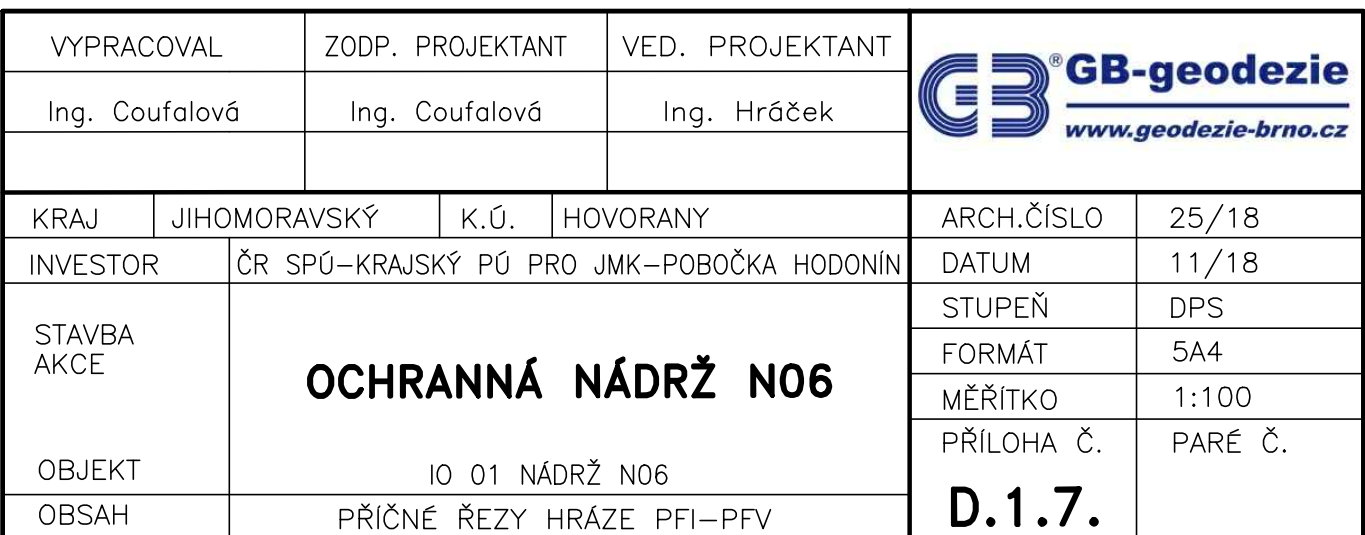
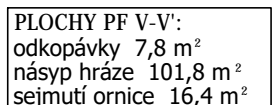
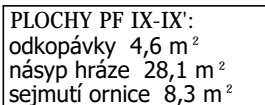
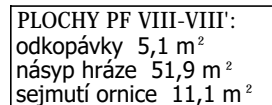
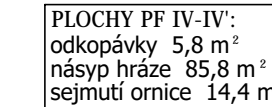
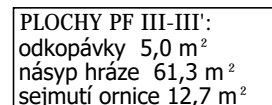
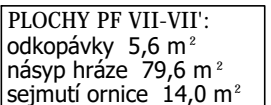
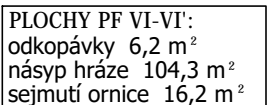
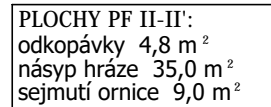



PLOCHY PF I-I':
odkopávky 4,1 m²
násyp hráze 15,5 m²
sejmutí ornice 5,6 m²



VYPRACOVAL		ZODP. PROJEKTANT		VED. PROJEKTANT		 GB-geodezie www.geodezie-brno.cz	
Ing. Coufalová		Ing. Coufalová		Ing. Hrděšek			
KRAJ	JIHOMORAVSKÝ	K.Ú.	HOVORANY			ARCH.ČÍSLO	25/18
INVESTOR	ČR SPÓ-KRAJSKÝ PÓ PRO JMK-POBOČKA HODONÍN					DATUM	11/18
STAVBA AKCE	OCHRANNÁ NÁDRŽ N06 IO 01 NÁDRŽ N06 PŘÍČNÉ ŘEZY HRÁZE PFV-PFHX					STUPEŇ	DPS
						FORMAT	4A4
OBJEKT						MÉRITKO	1:100
OBSAH						PŘÍLOHA Č.	PARÉ Č.
						D.1.8.	